

Gemeinde Fehren

## Zukunftskonferenz «Fehren 2045»

22. September 2023



## Fotoprotokoll

## Fehren 2045

### **Die Bevölkerung gestaltet die Entwicklung der Gemeinde Fehren aktiv mit.**

Zum Auftakt der Arbeiten für die Ortsplanungsrevision der Gemeinde Fehren fand am Freitagabend, 22. September 2023 die Zukunftskonferenz statt. Alle Einwohnerinnen und Einwohner waren eingeladen, sich aktiv an der Diskussion über die Zukunft ihrer Gemeinde einzubringen, sich auszutauschen und gemeinsam die Weichen für die zukünftige räumliche Entwicklung von Fehren zu stellen.

Die Zukunftskonferenz war sehr gut besucht: Rund 60 Personen haben teilgenommen, was etwa 10 Prozent der Bevölkerung entspricht.

Es besteht weiterhin die Möglichkeit, sich schriftlich zur zukünftigen Entwicklung zu äussern:

Per Brief:                      Gemeindeverwaltung Fehren  
   Zukunftskonferenz  
   Kirchstrasse 215  
   4232 Fehren

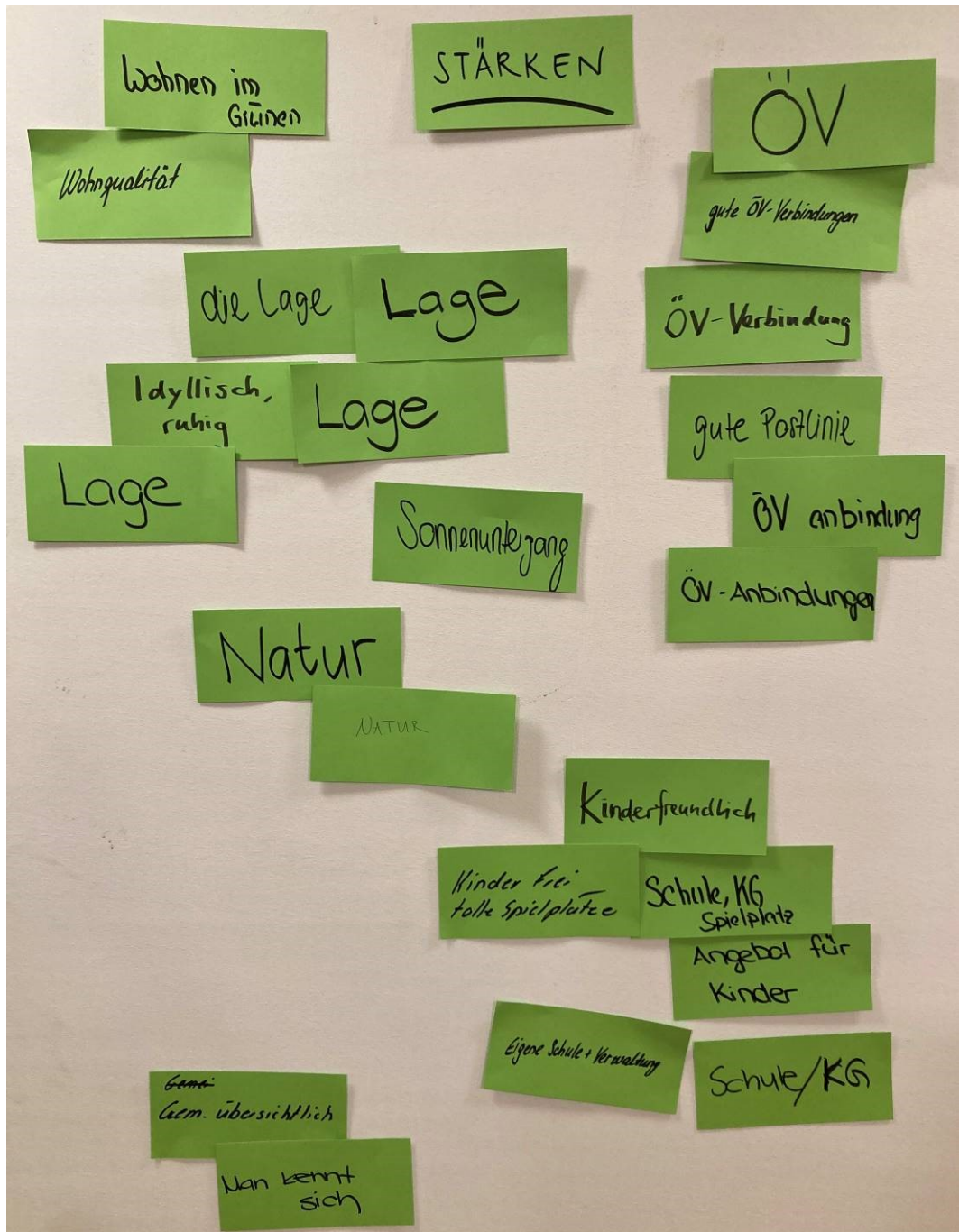
Oder per Mail:                [ortsplanung@fehrehn.ch](mailto:ortsplanung@fehrehn.ch)

Das vorliegende Fotoprotokoll enthält die im Rahmen der Zukunftskonferenz in den Gruppen erarbeiteten Ergebnisse. Die Auswertung dieser Ergebnisse erfolgt durch die Planungskommission im Rahmen der Arbeiten für das Räumliche Leitbild respektive für die Ortsplanungsrevision. Gegen Ende der Arbeiten zum Räumlichen Leitbild Fehren werden an einer Veranstaltung die Inhalte vorgestellt. Alle Fehrerinnen und Fehrer werden zu diesem Zeitpunkt erneut die Möglichkeit haben an der Planung mitzuwirken.

## Phase A: Worauf sind wir stolz? Was bedauern wir?

Diskussion in Gruppen zu den heutigen Stärken und Schwächen der Gemeinde.

### Stärken

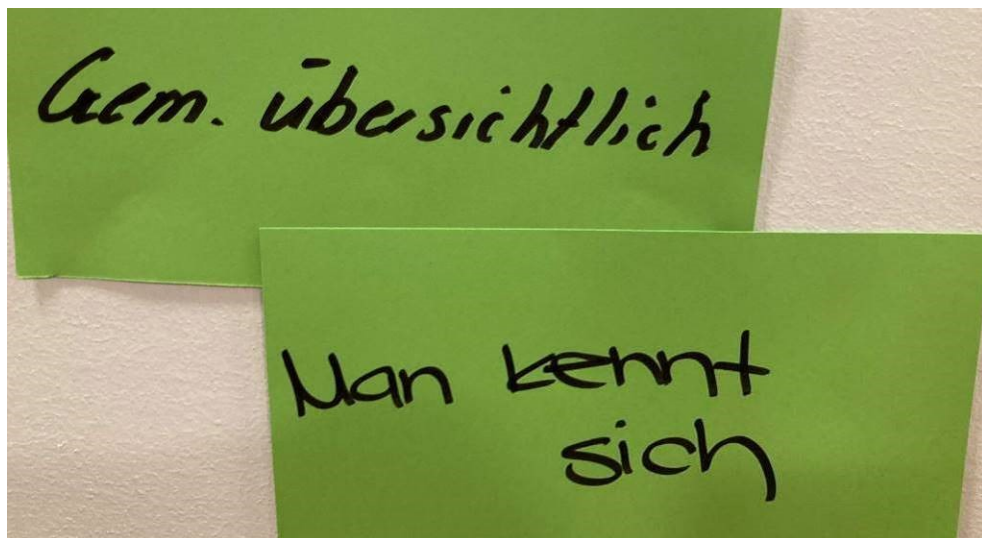
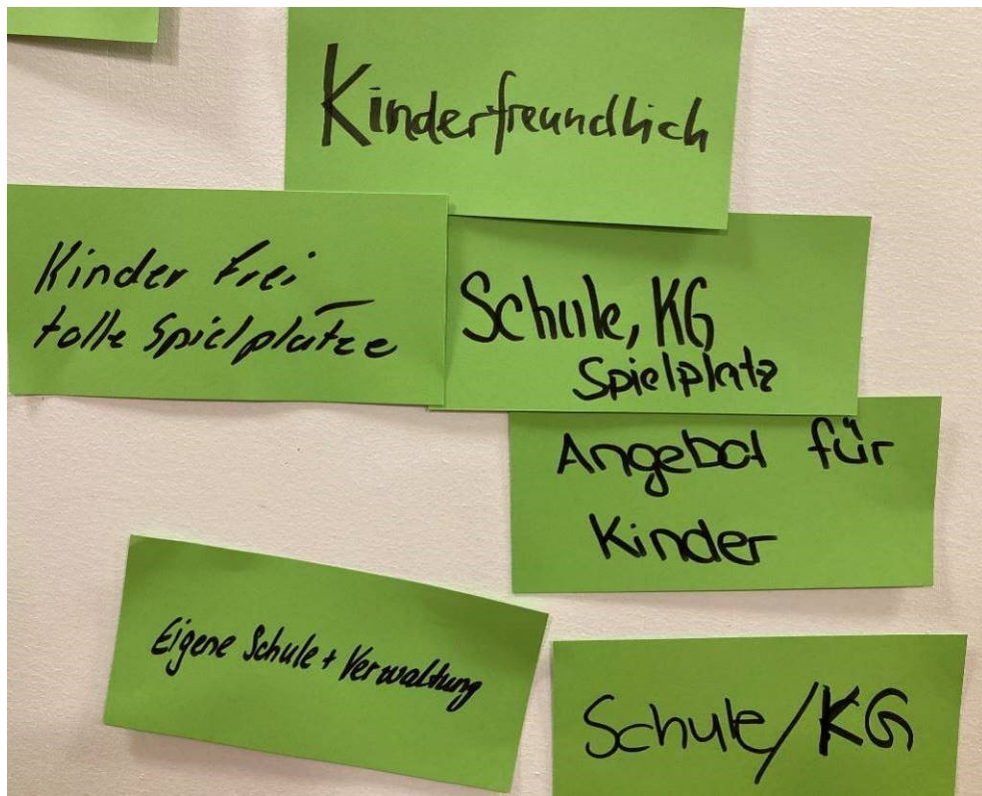


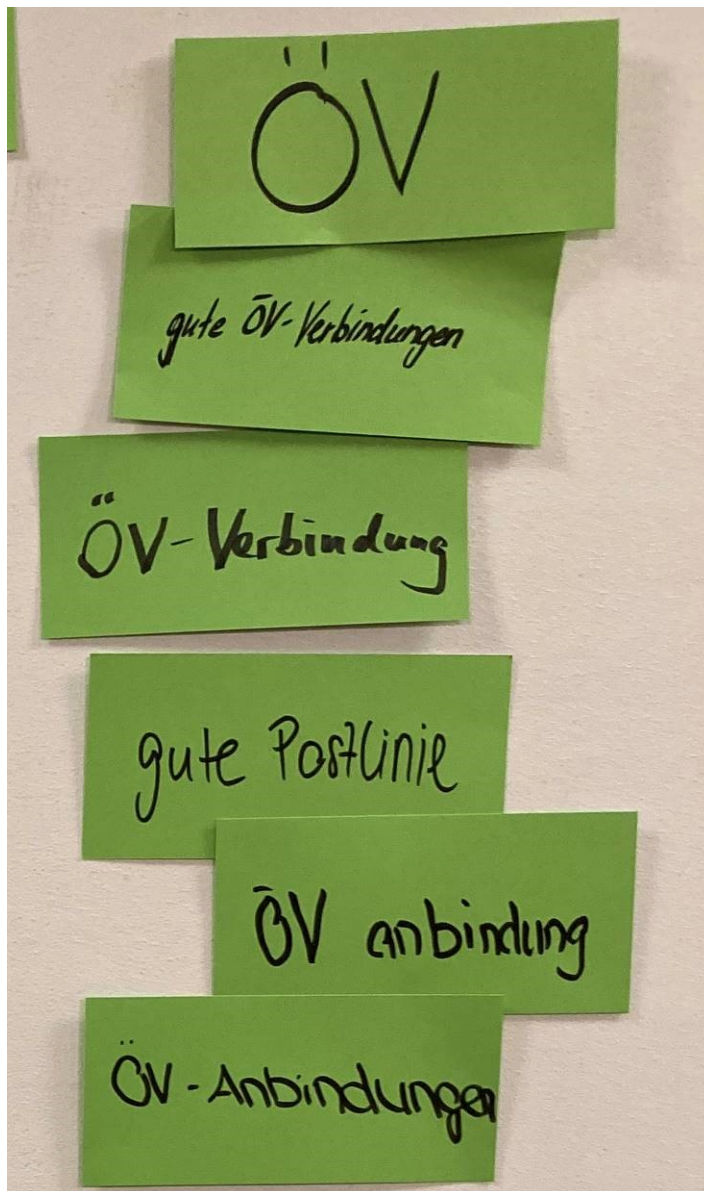
Wohnen im  
Grünen

Wohnqualität


die Lage Lage  
Idyllisch,  
ruhig Lage  
Lage Sonnenun


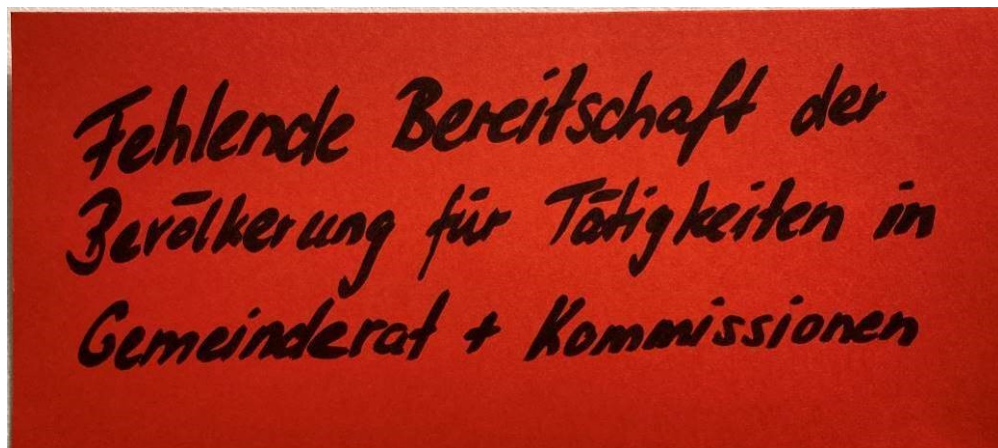
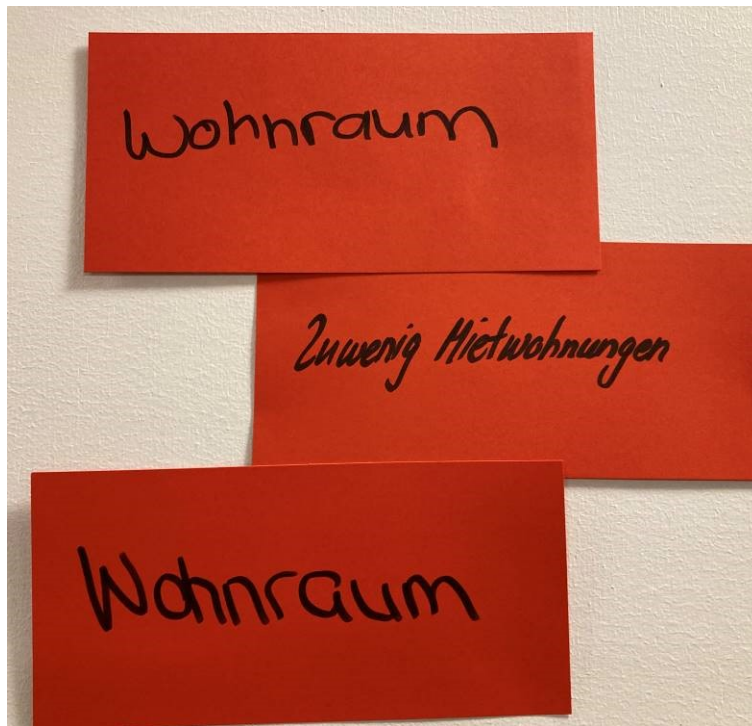
Sonnenuntergang  
Natur  
NATUR





### Schwächen







Vereinssterben

Kinder - kein Trepp  
b. Regen



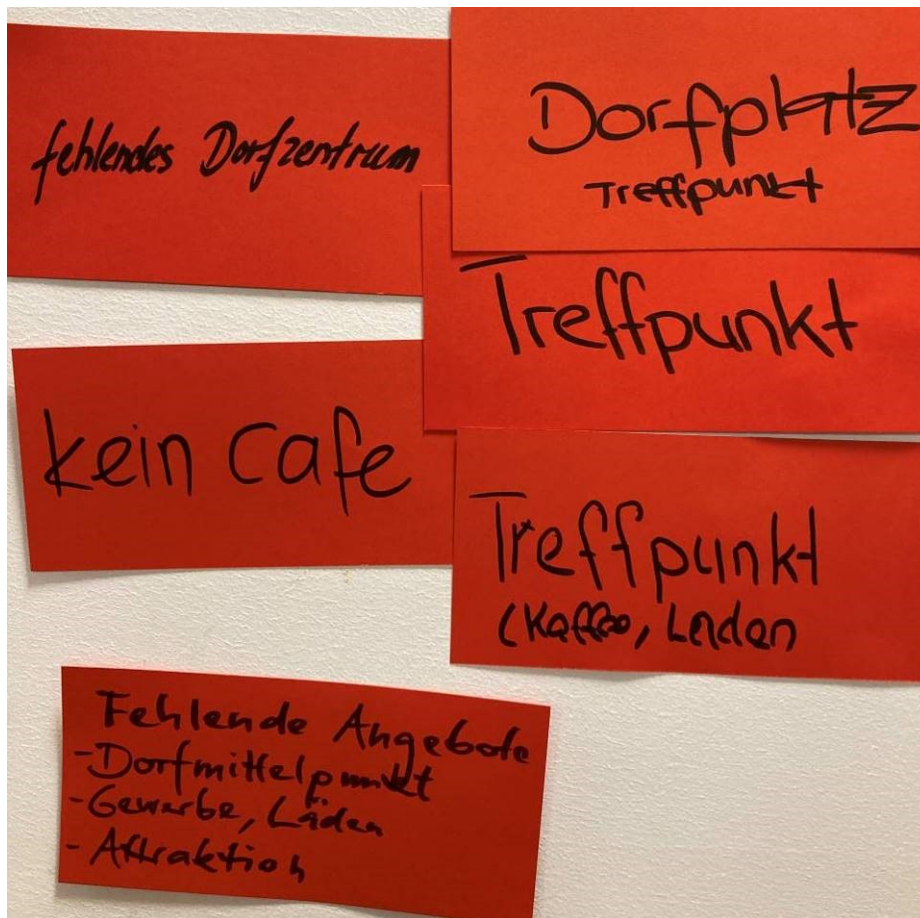
Kein Zentrum

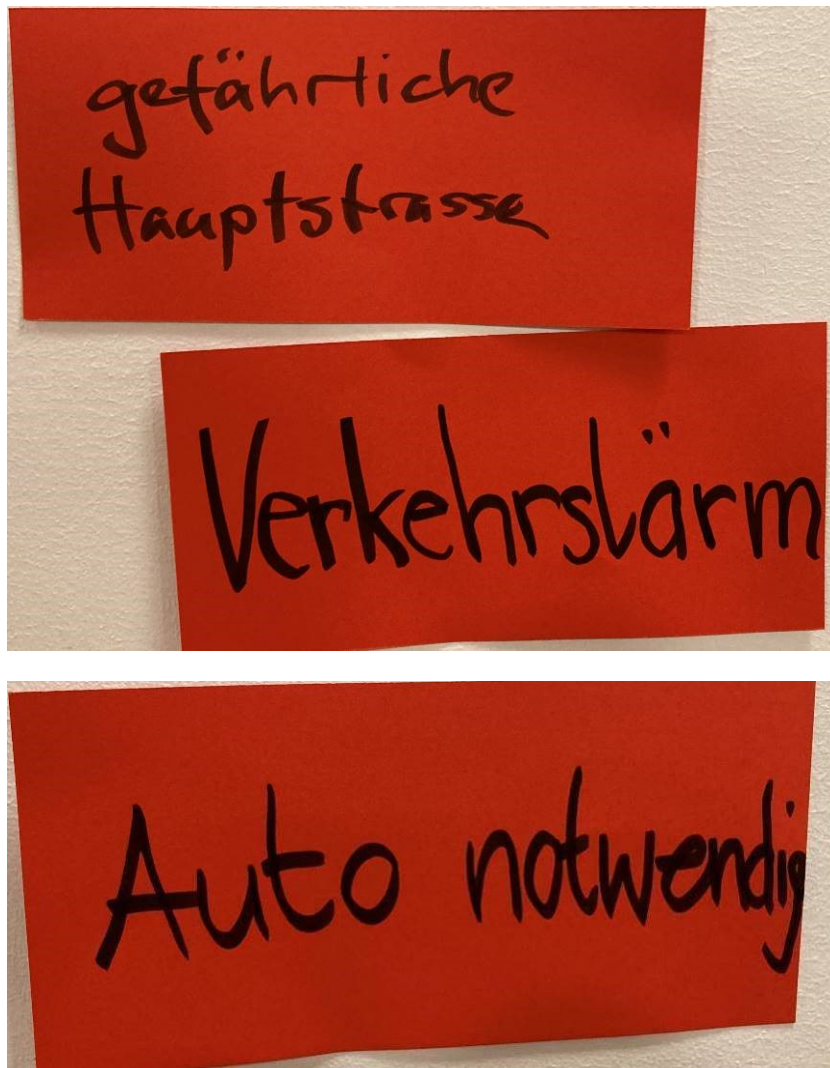
kein Trepp  
en

keine Begegnungs-Zone

Einkaufsmöglichkeit kein Laden

wenig  
Einkaufsmöglichkeiten

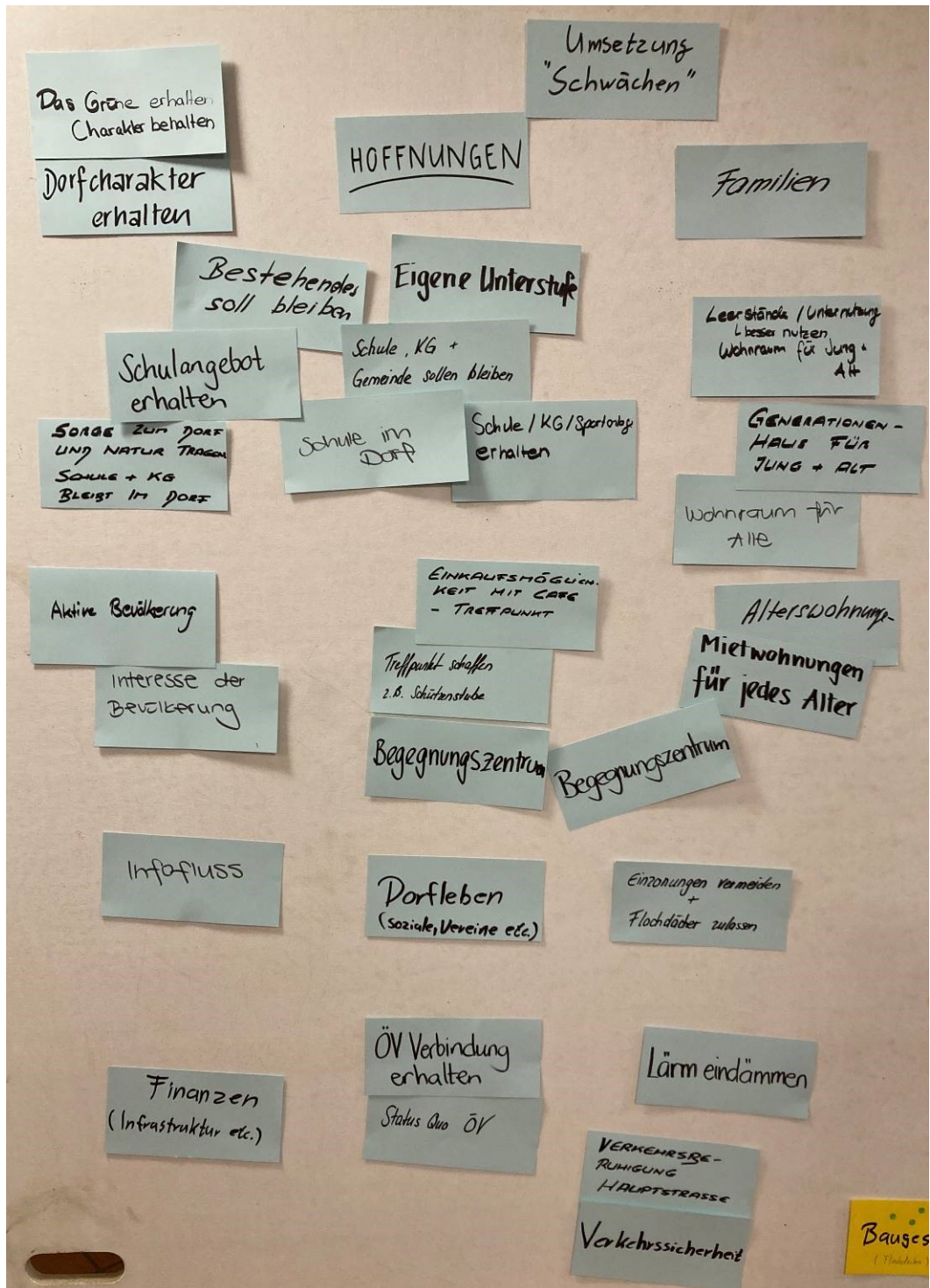


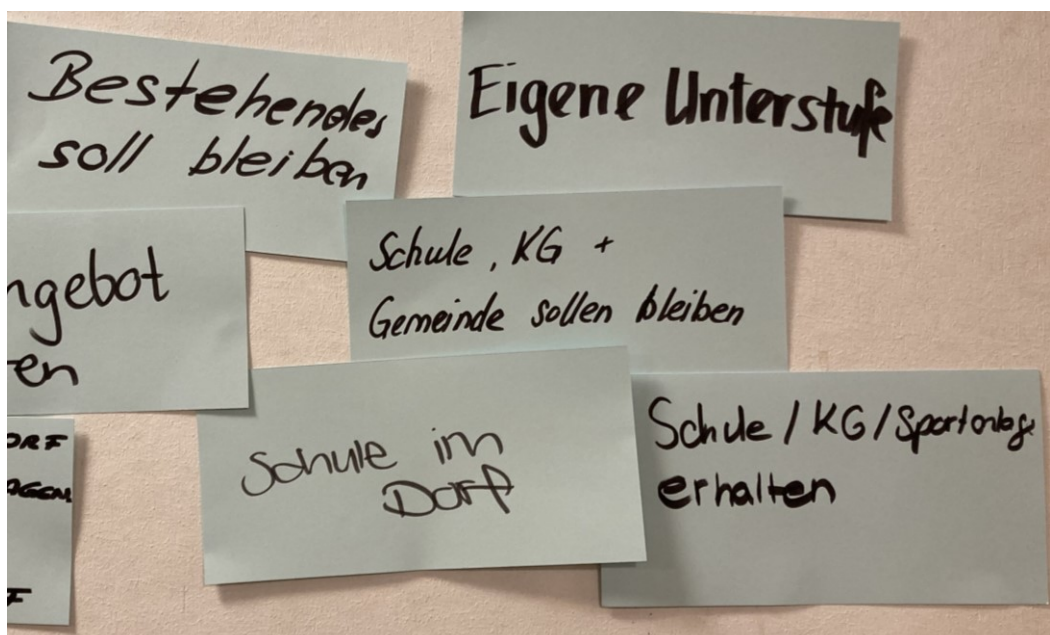
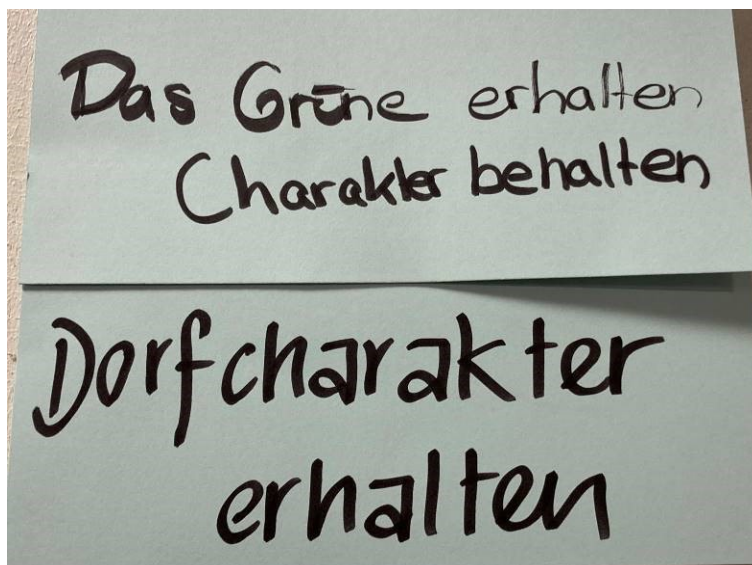
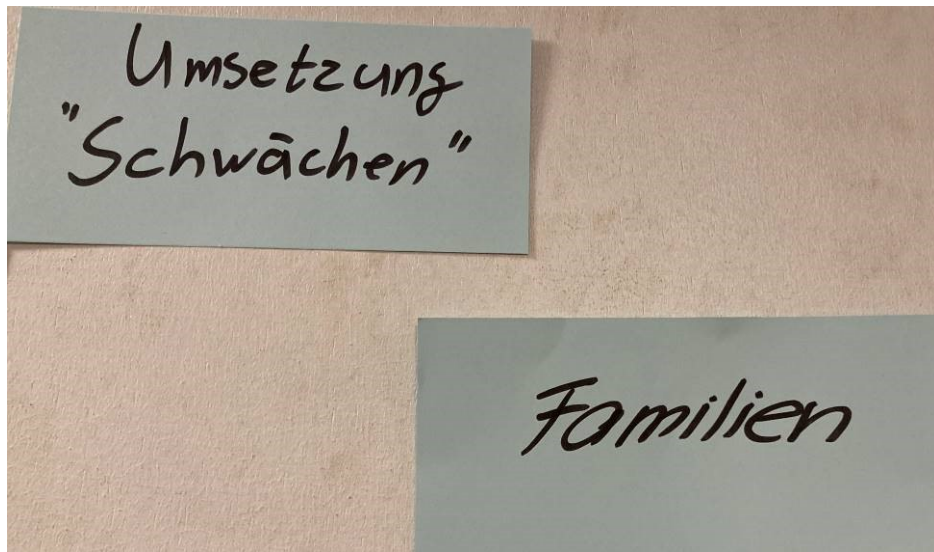


## Phase B: Wo soll Fehren hinsteuern?

Hoffnungen für die Zukunft der Gemeinde, inkl. Priorisierung

### Hoffnungen



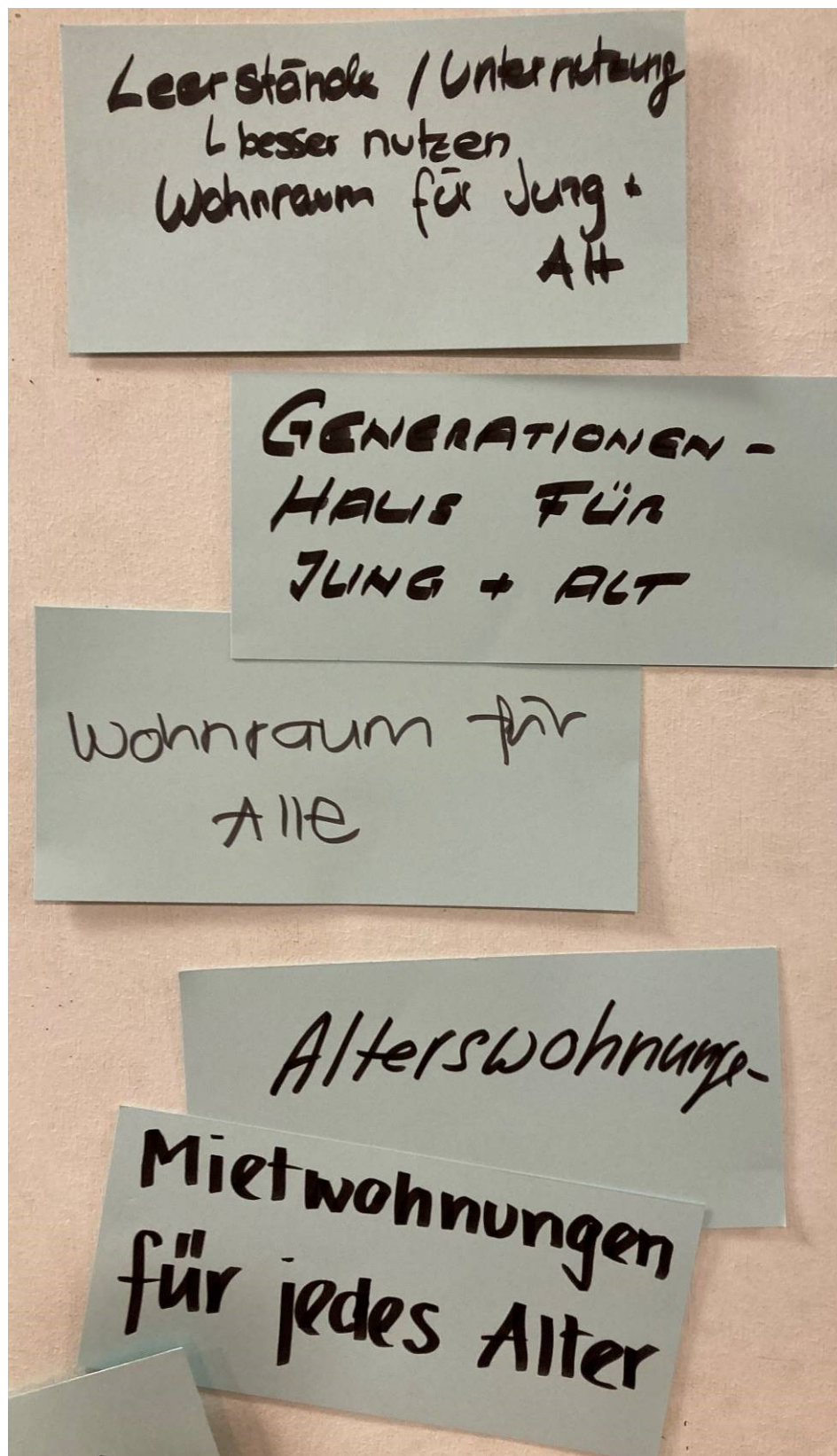


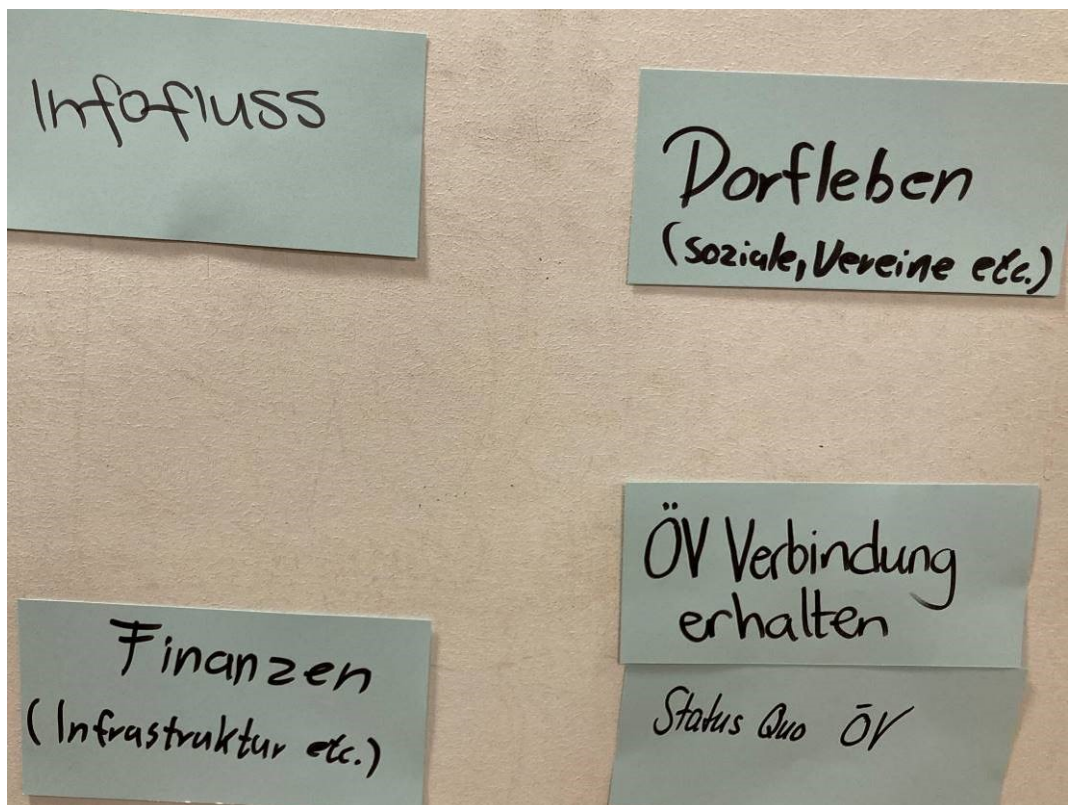
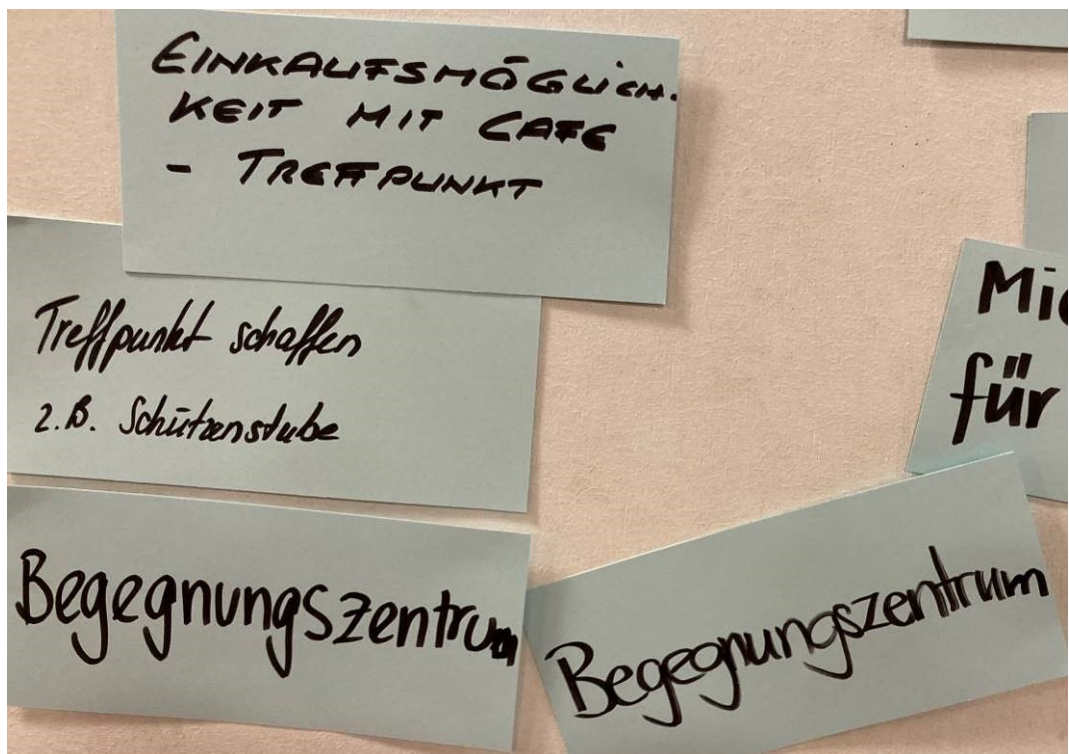
Schulangebot  
erhalten

SORGE ZUM DORF  
UND NATUR TRAGEN  
SCHULE + KG  
BLEIBT IM DORF

Aktive Bevölkerung

Interesse der  
Bevölkerung







Einzonungen vermeiden  
+  
Flachdächer zulassen

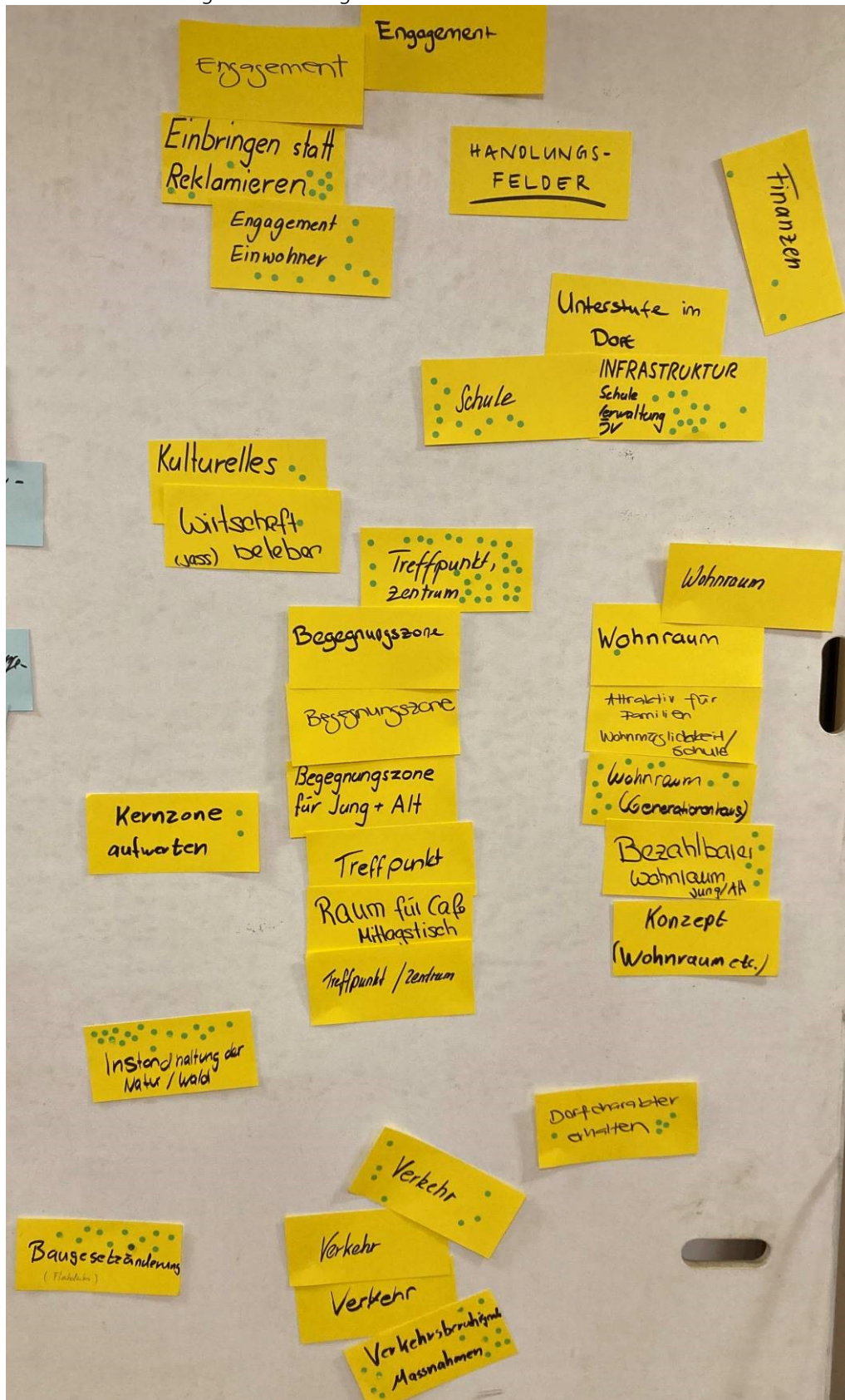
Lärm eindämmen

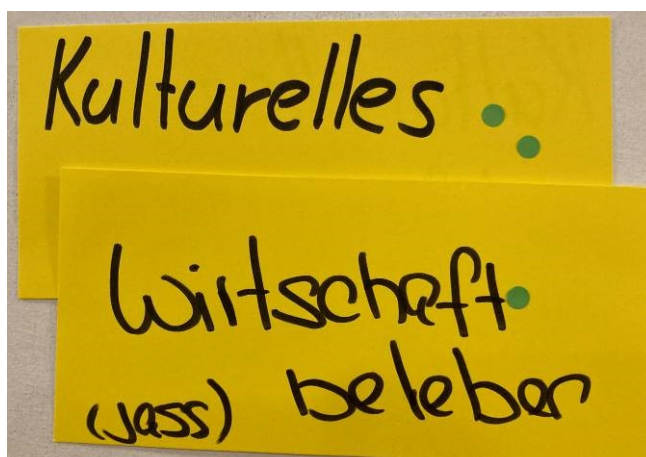
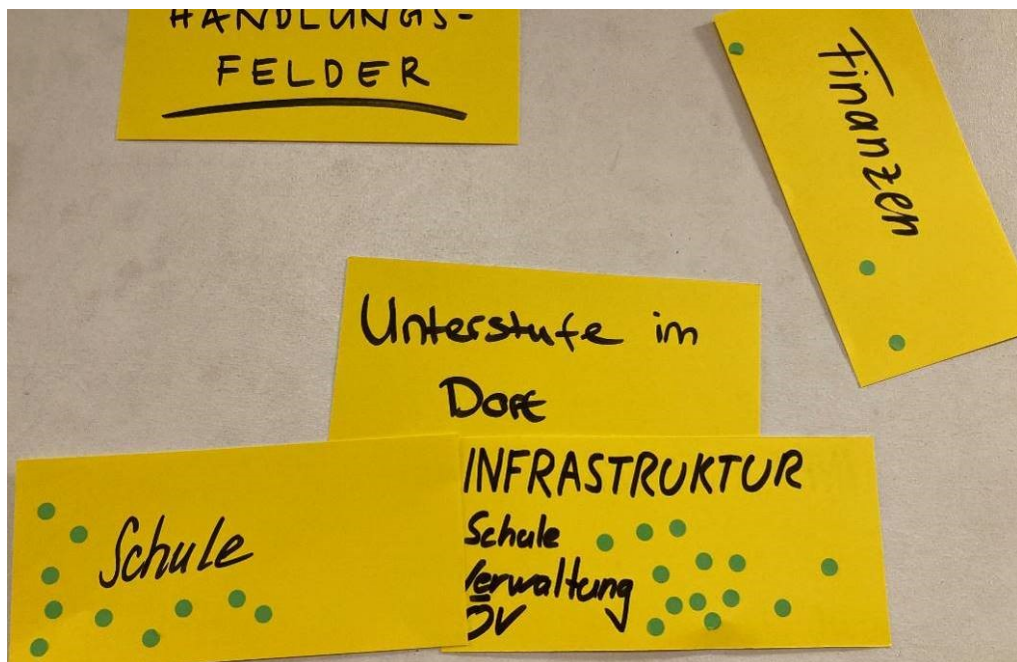
VERKEHRSBE-  
RUHIGUNG  
HAUPTSTRASSE

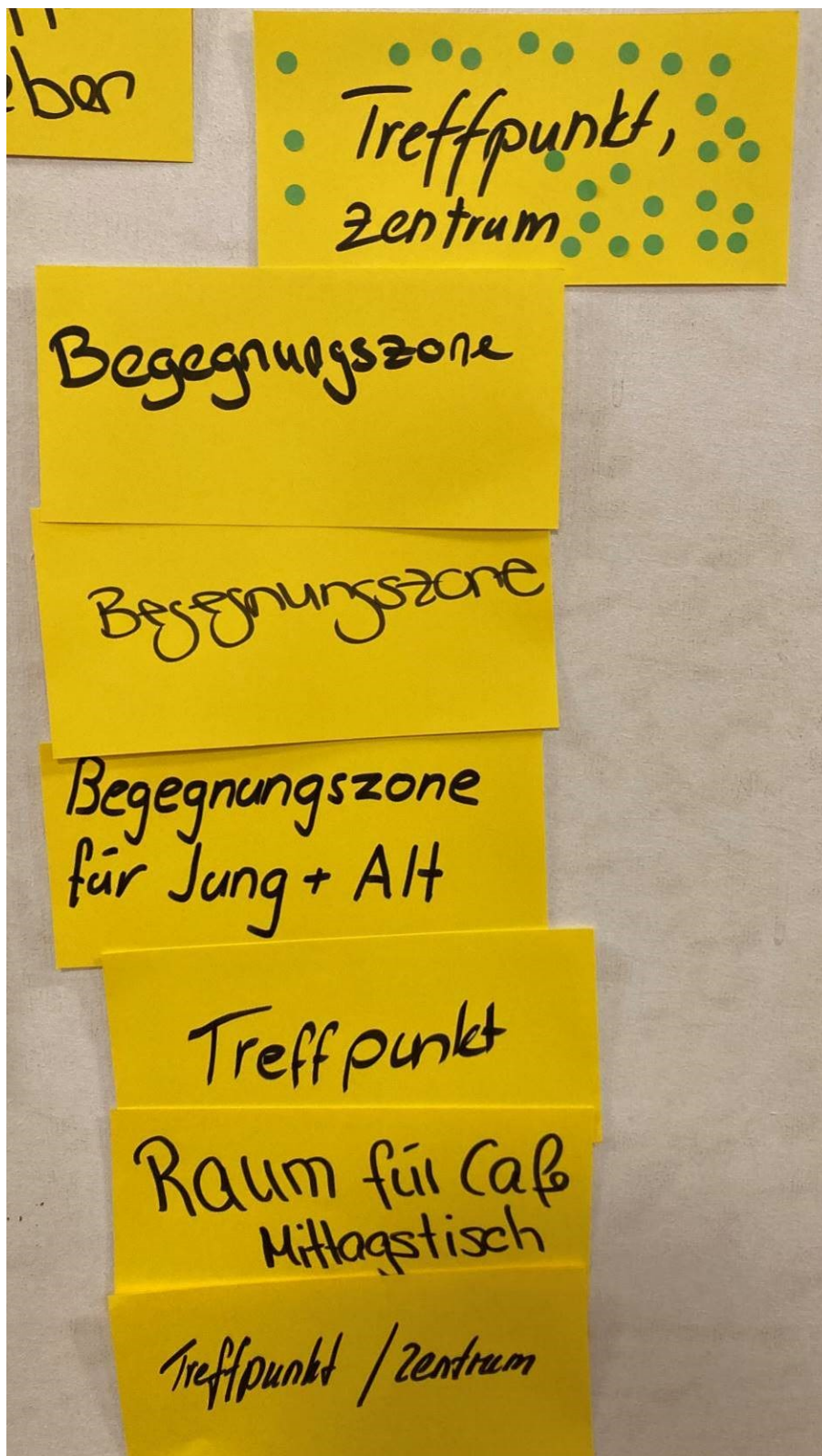
Verkehrssicherheit

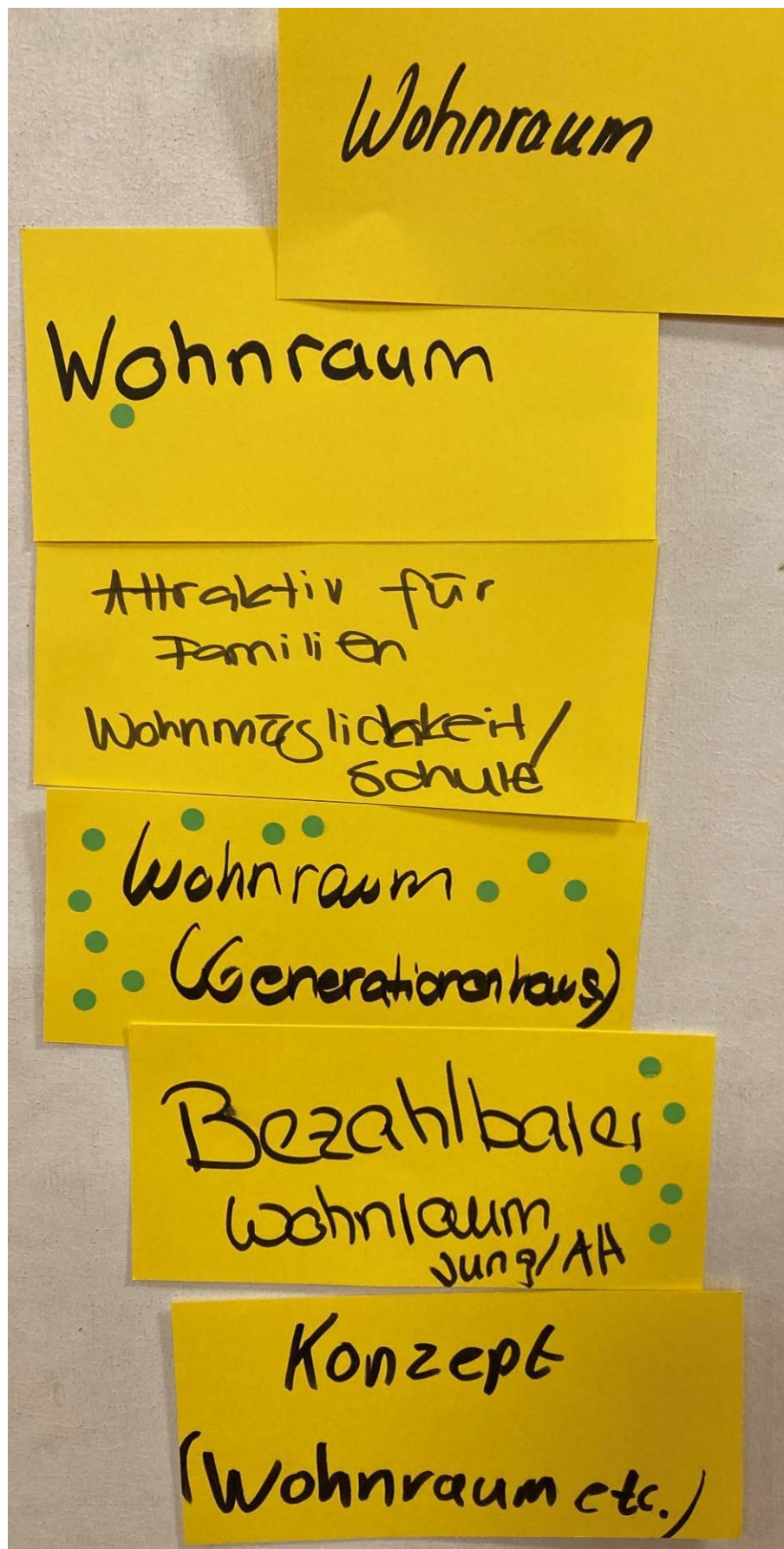
## Phase C: Die wichtigsten Themen für Fehren 2045

Festhalten der wichtigsten Handlungsfelder







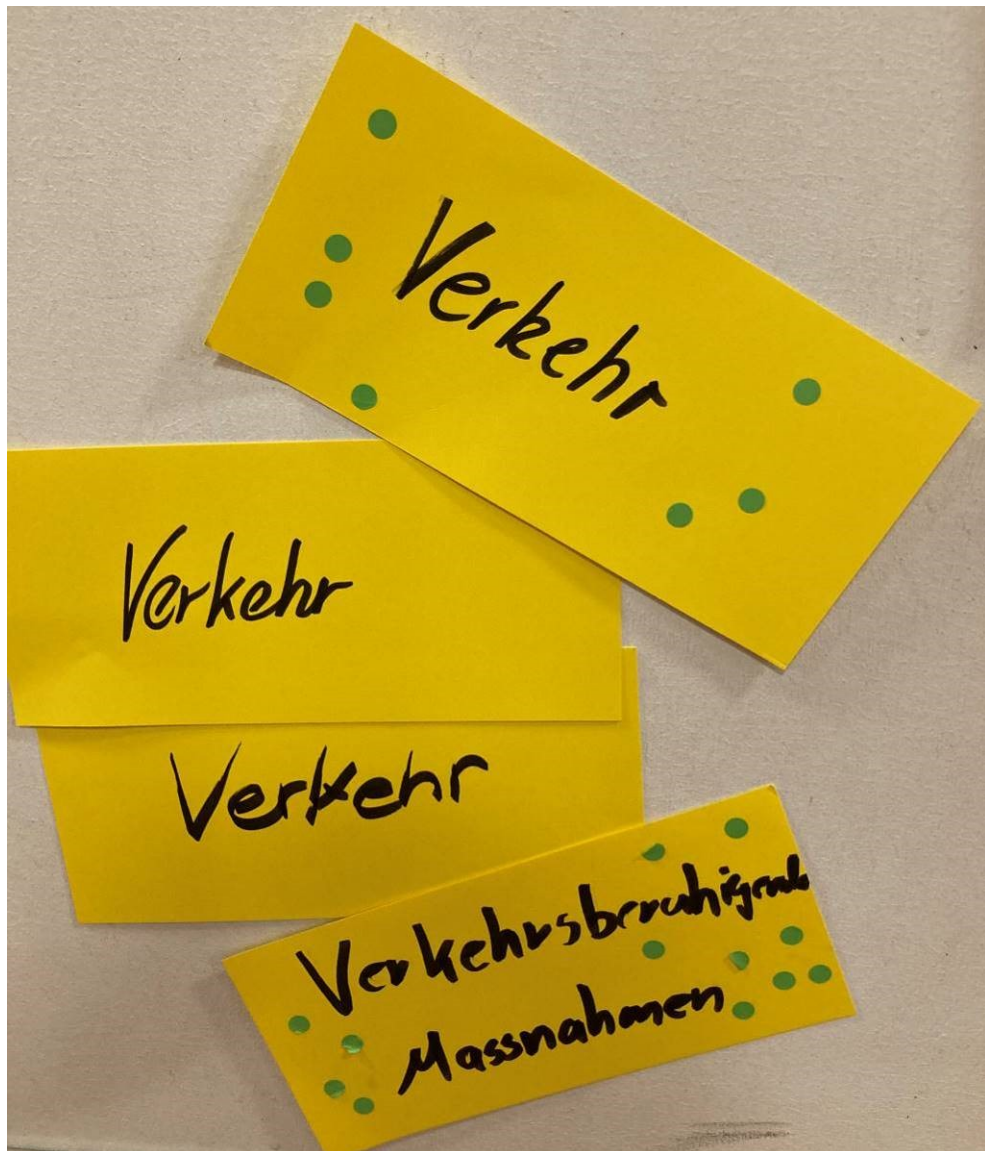


Dorfcharakter  
erhalten

Kernzone  
aufwerten

Instandhaltung der  
Natur / Wald

Baugesetzänderung  
(Flachlächer)

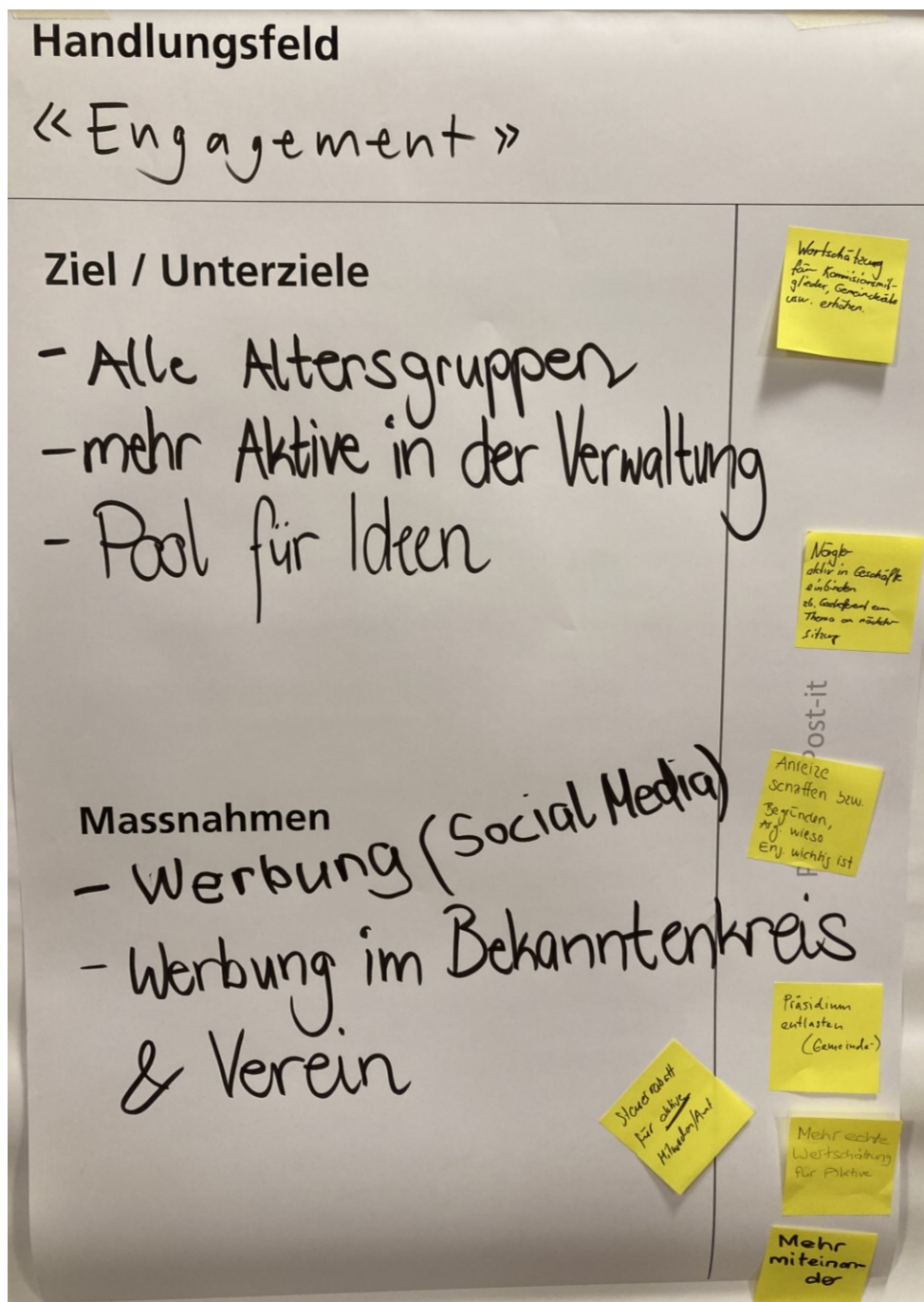


## Phase D: Was ist in diesen Handlungsfeldern zu tun?

Erarbeiten von konkreten Zielen und Massnahmen.

<h3>Handlungsfeld</h3> <p>« Begegnung »</p>
<h3>Ziel / Unterziele</h3> <ul style="list-style-type: none"><li>- Zentrum in Dorfmitte (Kirchstrasse) mit Kaffee usw.</li><li>+ kleine Einkaufsmöglichkeit für Jung und Alt</li><li>- Leben im Dorf</li><li>- Einwohner einbeziehen, auch finanziell</li><li><del>mit Generationen verbinden</del></li></ul>
<h3>Massnahmen</h3> <ul style="list-style-type: none"><li>- Kaffee-Betriebung durch Bevölkerungsgruppen (wie Grindel Stierenberg) z.B. Gemeindesaal u. Pfarrersaal</li><li>- Neubau auf Zivilschutzanlage:<ul style="list-style-type: none"><li>- Umfrage Einwohner</li><li>- Kanton einbeziehen</li><li>- Umzonung</li><li>- Bürger einbeziehen</li><li>- Planung</li></ul></li></ul> <p>1. Schritt: Probebetrieb m. bestehender Infrastruktur</p>





Bemerkungen Post-it:

- Wertschätzung für Kommissionsmitglieder, Gemeinderäte usw. erhöhen
- «Nörgler» aktiv in die Geschäfte einbinden, z.B. Gastreferent zum Thema an der nächsten Sitzung
- Anreize schaffen bzw. begründen, Argumentieren wieso Engagement wichtig ist
- Gemeindepräsidium entlasten
- Steuerrabatt für aktive, Mitmachen / Amt
- Mehr echte Wertschätzung für Aktive
- Mehr miteinander

**Handlungsfeld**  
« Kultur »

**Ziel / Unterziele**

- Vereine erhalten
- mehr öffentl. Anlässe
- Anlässe attraktiver gestalten
- Gastronomie
- Räumlichkeiten für Vereine schaffen

**Massnahmen**

- ~~TK~~ MZH bauen!
- z.B. Fasnachtsfeuer im Zentrum (z.B. Feuerschale)
- Besenbeiz
- Kirche umnutzen

z für Post-it

Zivilschutzkeller  
↓  
Fundament nutzen!

Gemeinschaftsraum  
Begegnungszentrum

- Bestehendes  
Restaurant  
besuchen

Bemerkungen Post-it:

- Zivilschutzkeller -> Fundament nutzen
- Gemeinschaftsraum, Begegnungszentrum
- Bestehendes Restaurant besuchen

**Handlungsfeld**  
«Generationen»

**Ziel / Unterziele**

- ▷ Wohnraum schaffen
- ▷ Schule / Ki erhalten / leben
- ▷ Begegnungszone
- ▷ Verkehrsberuhigung
- ▷ Vereinstehen
- ▷ Gemeinschaftsprojekte z.B. Garten

**Massnahmen**

- ▷ Wohnraum schaffen
- ▷ familienfreundlich / Betreuung
- ▷ Begegnungsort bestimmen / Infrastruktur
- ▷ Tempozonen / Inseln / Beruhigung / Trottoirs
- ▷ Vereine gründen / unterstützen
- ▷ Orte definieren / Initiatoren

Platz für Post-it

WOHNRAUM  
NICHT  
NEUBAU.

Bemerkungen Post-it:

- Wohnraum nicht Neubau

**Handlungsfeld**  
«Wohnen»

**Ziel / Unterziele**  
Bestehenden Wohnraum nutzen ①  
Praktischer Wohnraum schaffen ②  
↳ bezahlbar  
↳ Für alle Generationen

**Massnahmen**  
Finanzierung sicherstellen/klären  
① Umsetzen  
② Umsetzen

→ oder umfunktionieren

Flachdächer erlauben womit bestehender Wohnraum optimal genutzt werden kann!

Land erschliessen  
→ mehr Bauland  
→ Wohnraum  
→ nicht nur für Bürger  
→ Bürgerland

Platz für

Bemerkungen Post-it:

- -> oder umfunktionieren
- Flachdächer erlauben womit bestehender Wohnraum optimal genutzt werden kann!
- Land erschliessen: Mehr Bauland, Wohnraum, nicht nur für Bürger (Bürgerland)

**Handlungsfeld**  
« Öffentliche Infrastruktur »

**Ziel / Unterziele**  
Bestehendes erhalten  
+ Begegnungszentrum

**Massnahmen**  
Geld  
Ausgaben / Einnahmen  
in Einklang bringen  
Gewerbe ansiedeln  
Fazit: Begrenzte Möglichkeiten  
Einfamilienhaus - Dorf

Platz für Post-it

Fonds bilden

Lotteriefonds  
Fundraising

Bemerkungen Post-it:

- Fonds bilden
- Lotteriefonds, Fundraising

**Handlungsfeld**

« Verkehr »      Hauptstrasse

---

**Ziel / Unterziele**

Verkehrsberuhigung

Erhalten ÖV Angebot  
Erhalten Fusswegrechte  
z.B. für Abkürzungen von Schülern  
(Weg von der Hauptstrasse)

**Massnahmen**

- Inseln
- Temporeduktion
- Verbesserung Signalisierung  
Fussgängerstreifen (Neubeurteilung)
- mehr Kontrollen
- 

Platz für Post-it

Lärm-Kontrollen beantragen

Kontrollen beim STOP  
Ecke Hauptstr. Büsserachstr.

Bemerkungen Post-it:

- Lärmkontrollen beantragen
- Kontrollen beim STOP Ecke Hauptstrasse / Büsserachstrasse

**Handlungsfeld**  
«Natur»

**Ziel / Unterziele**  
Biodiversität fördern  
Umweltschutzanlass (regelmässig)  
Gemeinschaftsgarten  
Schwilochweiher erhalten  
Natur und Mensch im Einklang  
Lehrpfad

**Massnahmen**

- Infomaterial verteilen
- Gemeinschaftsprojekte lancieren
- Grillstellen aufwerten mit Naturinfos / Aktivitäten für Kinder
- Wiese oberhalb Schwilochweiher extensivieren

tz für Post-it  
Biodiversitätsflächen schaffen (im Dorf)

Bemerkungen Post-it:

- Biodiversitätsflächen schaffen (im Dorf)

BSB + Partner, Ingenieure und Planer



Amena Schwabe



Thomas Schneitter

Biberist, 25. September 2022